

MODULARIO
F. rig. rend. 487

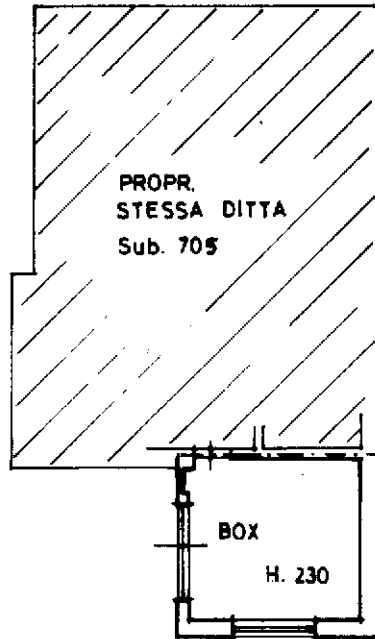


MINISTERO DELLE FINANZE
DIREZIONE GENERALE DEL CATASTO E DEI SS.TT.EE.
CATASTO EDILIZIO URBANO (RDL 13-4-1939, n. 852)

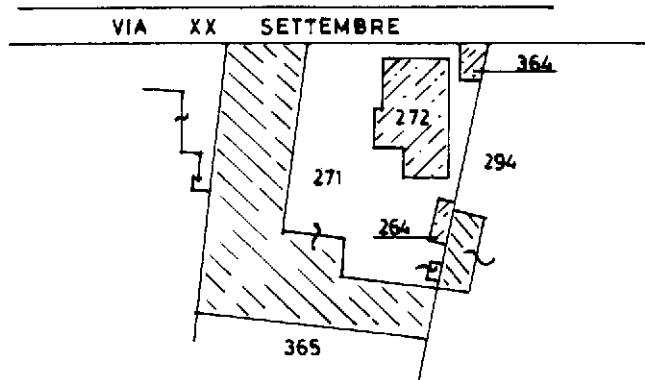
MOD. **BN** (CEU)

Planimetria di u.i.u. in Comune di CASTANO PRIMO via XX SETTEMBRE civ. 28

PIANTA PIANO SEMINTERRATO H. 230



ESTRATTO DI MAPPA FG. 11 SCALA 1:1000



ORIENTAMENTO




SCALA DI 1: 200

Dichiarazione di N.C.
Denuncia di variazione

Compilata dal ARCHITETTO
(Titolo, cognome e nome)
CASTOLDI CARLO

RISERVATO ALL'UFFICIO

Iscritto all'albo de GLI ARCHITETTI



data 29-5-01 Firma Castoldi

Ultima planimetria in atti
identificativi catastali

F. 11
Sub. 706

Data presentazione: 02/07/2001 - Data: 13/03/2023 - n. T366946 - Richiedente: CGNVNT87A58E801J
della provincia di MILANO - Richiedente: CGNVNT87A58E801J
Formato di acquisizione: A4(210x297) - Formato stampa richiesto: A4(210x297)

Catasto dei Fabbricati - Situazione al 13/03/2023 - Comune di CASTANO PRIMO(C052) - < Foglio 11 - Particella 272 - Subalterno 706 >
VIA XX SETTEMBRE n. 28 Piano S1