

Data presentazione: 17/09/1993 - Data: 13/03/2017 - n. T124877 - Richiedente: LPRRT79E28D198C
Totale schede: 2 - Formato di acquisizione: A3(297x420) - Formato stampa richiesto: A3(297x420)
Ultima planimetria allegata: 01/09/93

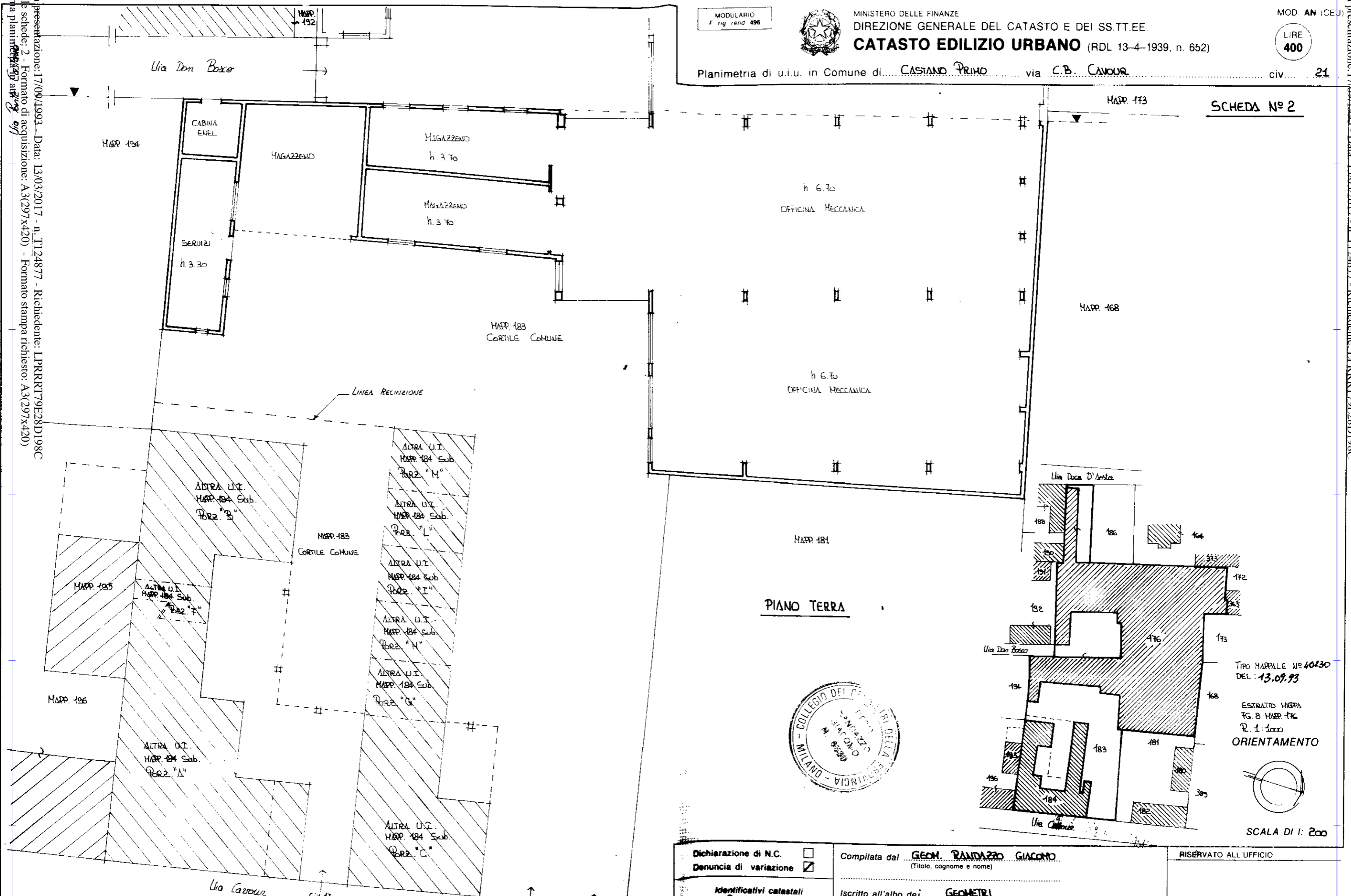
MODULARIO
F. rig. rend. 496



MINISTERO DELLE FINANZE
DIREZIONE GENERALE DEL CATASTO E DEI SS.TT.EE.
CATASTO EDILIZIO URBANO (RDL 13-4-1939, n. 652)

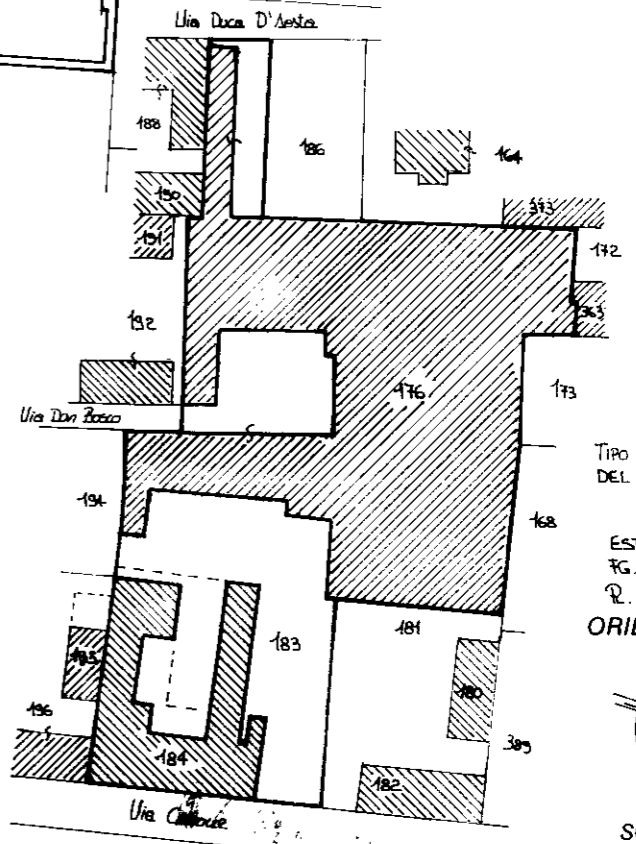
MOD. AN (CEU)
LIRE
400

Planimetria di u.i.u. in Comune di CASTANO PRIMO via C.B. CAVOUR civ. 21

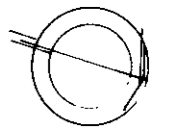


SCHEDA N° 2

PIANO TERRA



TIPO MAPPALE N° 40230
DEL: 13.09.93
ESTRATTO MAPPA
FG. 8 MAPPA 146
P. 1:1000
ORIENTAMENTO



SCALA DI 1:200

Dichiarazione di N.C.
Denuncia di variazione

Compilata dal GEOM. RANDAZZO GIACOMO
(Titolo, cognome e nome)

Iscritto all'albo dei GEOMETRI
della provincia di MILANO n. 6630
data SETTEMBRE 93 Firma

Identificativi catastali
F. 8
n. 176 sub. 1

RISERVATO ALL'UFFICIO

Data presentazione: 17/09/1993 - Data: 13/03/2017 - n. T124877 - Richiedente: LPRRT179E28D198C
Totale schede: 2 - Formato di acquisizione: A3(297x420) - Formato stampa richiesto: A3(297x420)
Ultima planimetria in atti

MODULARIO
F. rig. rend. 496



MINISTERO DELLE FINANZE
DIREZIONE GENERALE DEL CATASTO E DEI SS.TT.EE.
CATASTO EDILIZIO URBANO (RDL 13-4-1939, n. 652)


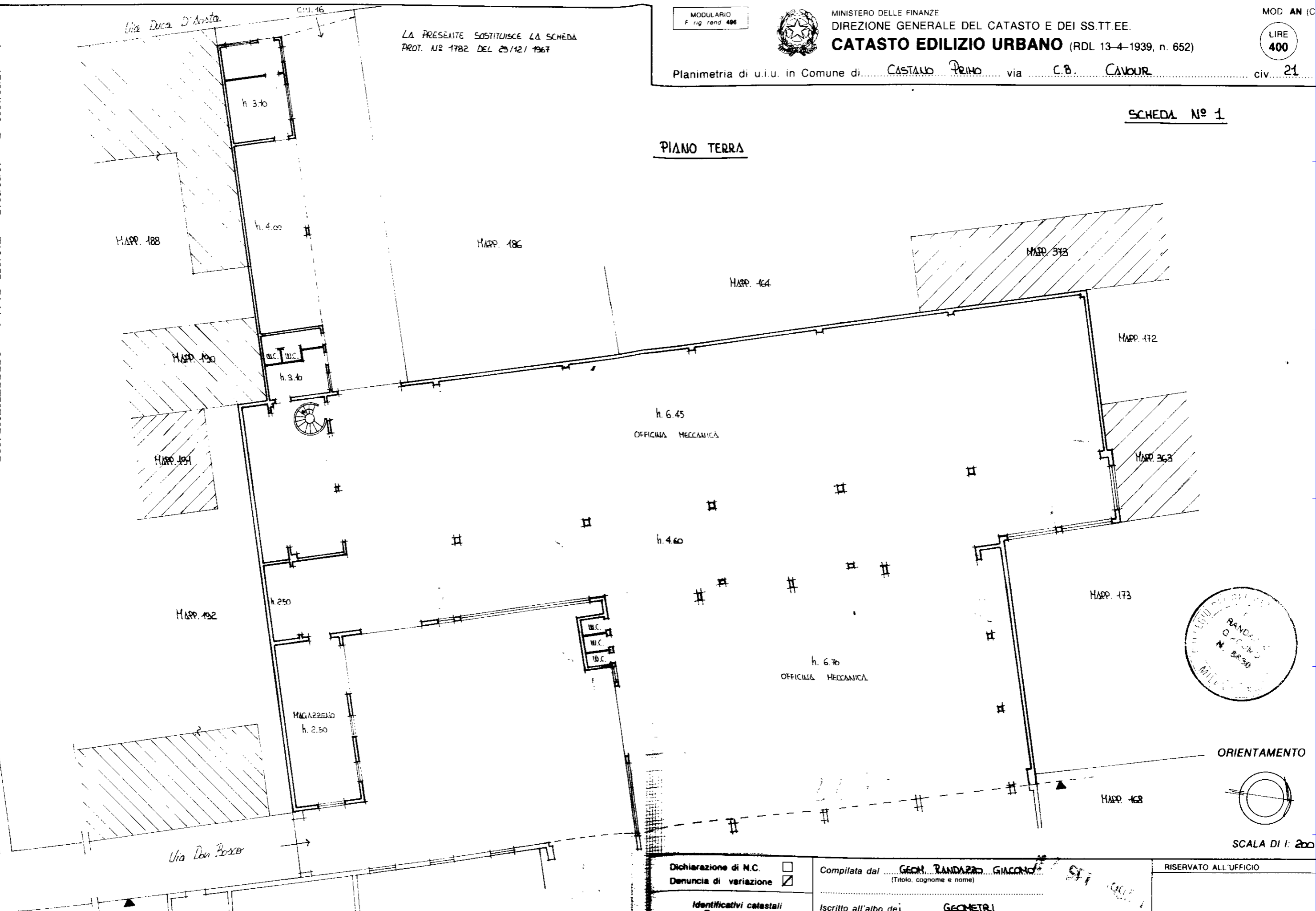
MOD. AN (CE)
LIRE
400

Planimetria di u.i.u. in Comune di CASTANO PRIMO via C.B. CAVOUR civ. 21

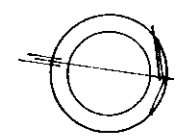
LA PRESENTE SOSTITUISCE LA SCHEDA
PROT. N° 1782 DEL 25/12/1967

SCHEDA N° 1

PIANO TERRA



ORIENTAMENTO



SCALA DI 1: 200

Dichiarazione di N.C.
Denuncia di variazione

Compilata dal GEOM. RANDAZZO GIACOMO
(Titolo, cognome e nome)

RISERVATO ALL'UFFICIO

Identificativi catastali
F. 8
n. 176 sub. 501

Iscritto all'albo dei GEOMETRI
della provincia di MILANO n. 6630

Red. "N"

data SETTEMBRE 93 Firma [Signature]