

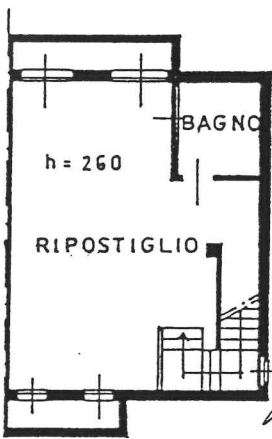
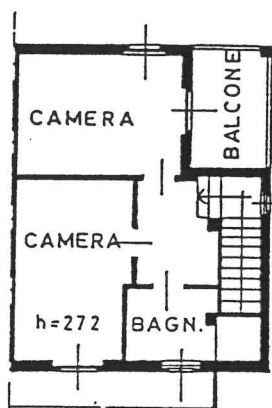


di u.i.u. in Comune di...CASTANO...PRIMO... via ...CASSINO... civ.....



PIANO TERRA

PRIMO PIANO

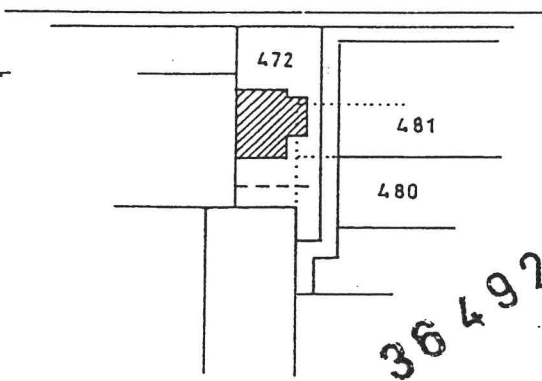


PIANO SEMINTERRATO

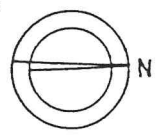
Scorciatoia

ESTRATTO MAPPA

SCALA 1:1000



364924 31 MAG. 1999



SCALA DI 1: 200

variazione di N.C.
variazione di variazione

Identificativi catastali

il.....
7.2 sub. 1

Compilata dal GEOM.
(Titolo, cognome e nome)
PERONI GIUSEPPE
Iscritto all'albo dei GEOMETRI
della provincia di MILANO n. 5155
data 7.1.5.1.99 Firma

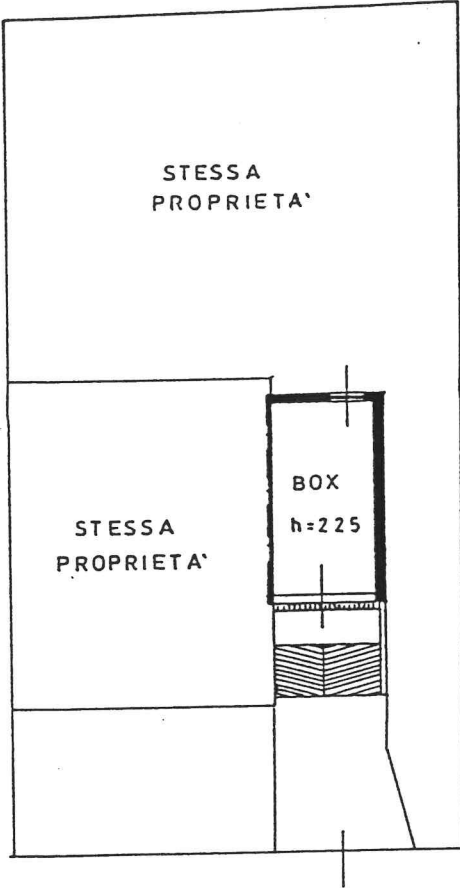


RISERVATO ALL'UFFICIO

LIRE
200

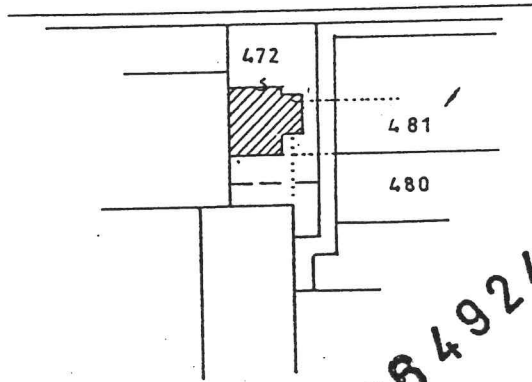
L. VCA

in Comune di...C.A.S.T.A.N.O.... P.R.I.M.O. viaC.A.S.S.I.N.O...... civ.....



PIANO TERRA

See Blk

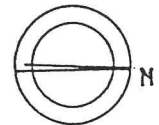


ESTRATTO MAPPA
 SCALA 1:1000

36492431 MAG. 1999



ORIENTAMENTO



SCALA DI 1:200

ne di N.C.
 i variazioni
 icativi catastali

 sub. 9

Compilata dal G.E.O.M.
 (Titolo, cognome e nome)
PERONI GIUSEPPE
 Iscritto all'albo dei GEOMETRI
 della provincia di MILANO n. 5155
 data 7/5/99 Firma *[Signature]*



RISERVATO ALL'UFFICIO